

1. Parkeringen vid Ölands Museum Himmelsberga.
2. Brukningsväg och fägata längs gammal ägo gräns från 1831. Frukträd som krikon och apel längs stenmuren härrör från nu försvunnen malmbebyggelse.
3. Före detta slätteräng med rester av hävdgynnad flora.
4. Betesmark på Åstad bys inäga.
5. Den sydöstra gården i Åstad.
6. Åstad torg.
7. Ålderdomliga hagar som troligen varit kålgårdar, kanske medeltida.
8. Gamla vägen till Åstad by passerar platserna där byns malmbebyggelse tidigare låg.
9. Vitkärret, rastplats och väderkvarnsplats.
10. Zetterbergsgatan mot Björkerum by.
11. Vargmossen. Gammal färdväg.
12. Kritmossen. Nyckelbiotop.
13. Stenmuren utgör gräns mellan Åstad och Björkerum byar i Långlöts socken.
14. Vägen går på den gamla järnvägsbanken.
15. Grossmossen med omnejd hyser många olika svampar, fåglar och kärlväxter.
16. Himmelsbergamarken: utmark till byn. Fornlämningar.
17. Vaksambacken.
18. Himmelsbergas gamla vägförbindelse med Björkerum och vidare söderut.

ÖLANDS MUSEUM HIMMELSBERGA



Borgholms kommun är projektägare och Ölands Hembygdsförbund initiativtagare och genomförare av projektet. Statliga medel till lokala naturvårdssatsningen är medfinansierat till detta projekt: "Att leva av och med landskapet Öland: Mittlandet" (Leva Landskap).

Vandringsleden har kommit till genom ett samarbete mellan Leva Landskap, Skogsvårdsstyrelsen och Långlöts hembygdsförening. Långlötsleden invigdes i juni 2015. Stigen upprätthålls genom ideella krafter i Långlöts hembygdsförening.



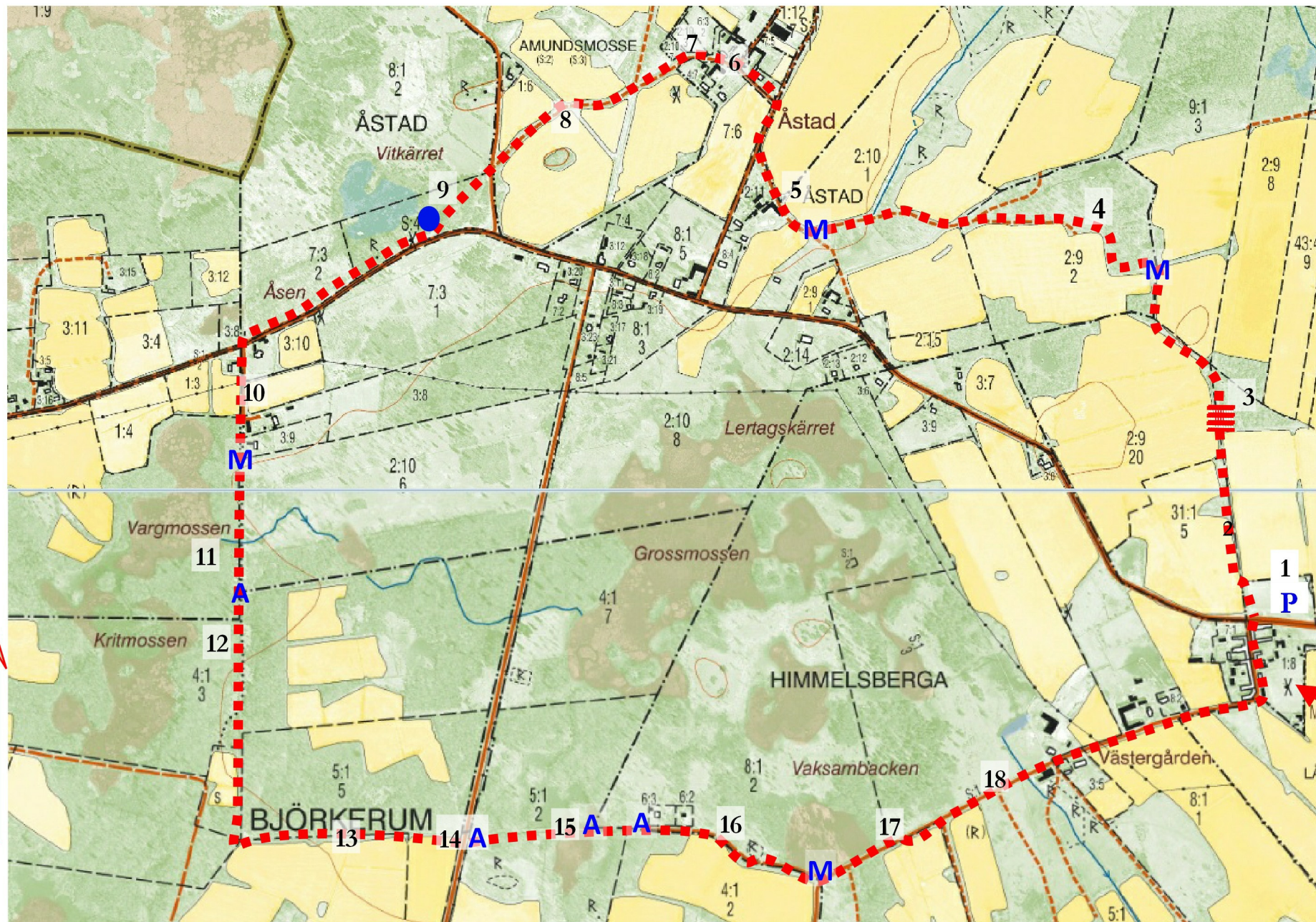
Välkommen till Långlötsleden!



Vandra längs gamla vägar och stigar genom varierad natur och historisk bygd - ca 6 km för vana vandrare.

Långlötleden

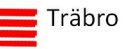
ca 6 km natur och kultur genom odlingslandskapets rika mångfald



TECKENFÖRKLARING:



Vandringsled



Träbro



Naturreservat



Åker



Väderkvarn



A Stäta



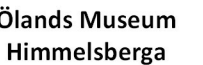
M Öppningsbart



stängsel



Rastplats



Ölands Museum
Himmelsberga

Karta:
©Lantmäteriet,
Ölands Museum
Himmelsberga,
2016